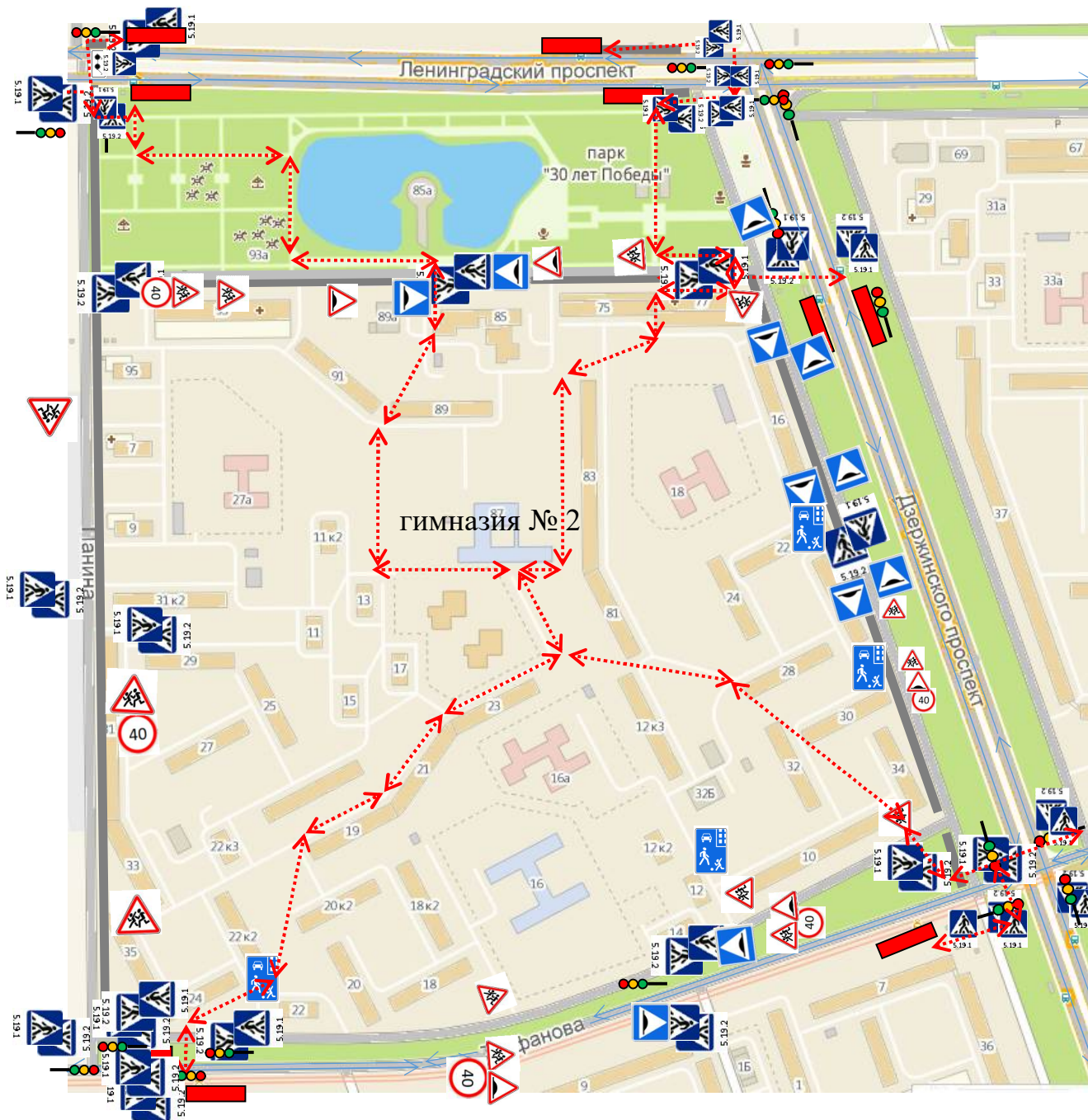









ПЛАН-СХЕМА

района расположения гимназии № 2, пути движения транспортных средств и обучающихся



	жилая застройка
	проезжая часть
	тротуар
	остановка общественного транспорта
	движение транспортных средств
	движение детей (учеников) в (из) гимназии № 2
	светофор